









LEGENDA:

- ZÁKLADNÍ ČLENĚNÍ**
-  ZASTAVITELNÉ PLOCHY
 -  PLOCHY PŘESTAVBY (ZMĚNA ZPŮSOBU VYUŽITÍ)
 -  ZASTAVĚNÉ ÚZEMÍ
 -  NEZASTAVĚNÉ ÚZEMÍ
-
-  HRANICE SPRÁVNÍHO ÚZEMÍ = KATASTRÁLNÍ ÚZEMÍ
 -  HRANICE ZASTAVĚNÉHO ÚZEMÍ
 -  HRANICE ZASTAVITELNÝCH PLOCH A PLOCH PŘESTAVBY
 - Z1 OZNAČENÍ ZASTAVITELNÝCH PLOCH
 - P1 OZNAČENÍ PLOCH PŘESTAVBY
-
-  **ÚS** ROZHODOVÁNÍ O ZMĚNÁCH VE VYZNAČENÉM ÚZEMÍ JE PODMÍNĚNO ZPRACOVÁNÍ ÚZEMNÍ STUDIE

VYDÁVÁ Zastupitelstvo obce Heřmaň
 DATUM NABYTÍ ÚČINNOSTI 2. 4. 2017
 POŘIZOVATEL Magistrát města České Budějovice, odbor územního plánování
 ÚŘEDNÍ OSOBA POŘIZOVATELE Ing. Luboš Lacina, vedoucí odboru územního plánování



Halas

územní plán
HEŘMAŇ
 pořizovatel: Magistrát města České Budějovice
 odbor územního plánování
 projektant: Ing. arch. Petr Žižala
 Fr. Halas 13
 37008 České Budějovice

Příloha č. 1 OOP
 Výkres základního členění



2017/3



1:5000
 číslo výkr.
I/1