








**LEGENDA:**

-  HRANICE SPRÁVNÍHO ÚZEMÍ = KATASTRÁLNÍ ÚZEMÍ
-  HRANICE ZASTAVĚNÉHO ÚZEMÍ
-  Z1 OZNAČENÍ ZASTAVITELNÝCH PLOCH

**VEŘEJNĚ PROSPĚŠNÁ OPATŘENÍ  
- PRVKY ÚZEMNÍHO SYSTÉMU EKLOGICKÉ STABILITY (ÚSES)**

-  LOKÁLNÍ a REGIONÁLNÍ BIOCENTRUM (LBC, RBC)
-  LOKÁLNÍ a NADREGIONÁLNÍ BIKOKRIDOR (LBK, NBK)
-  INTERAKČNÍ PRVEK (IP)
-  PŘÍKLAD OZNAČENÍ PRVKU ÚSES

**VEŘEJNĚ PROSPĚŠNÉ STAVBY (VPS)**

-  VPS 1 STAVBA KANALIZACE
-  VPS 2 STAVBA ROZŠÍŘENÍ MÍSTNÍ KOMUNIKACE
-  VPS 3 STAVBA ČISTIČKY ODPADNÍCH VOD (ČOV)
-  VPS 4 STAVBA KOMUNIKACE ÚČELOVÉ K OBSLUZE ČOV
-  VPS 5 STAVBA SILNICE II. TŘÍDY - JIŽNÍ TANGENTA
-  VPS 6 STAVBA MÍSTNÍ KOMUNIKACE PRO NAPOJENÍ NA JIŽNÍ TANGENTU

VYDÁVA Zastupitelstvo obce Heřman  
 DATUM NABYTÍ ÚČINNOSTI 2. 4. 2017  
 POŘIZOVATEL Magistrát města České Budějovice, odbor územního plánování  
 ÚŘEDNÍ OSOBA POŘIZOVATELE Ing. Luboš Lacina, vedoucí odboru územního plánování



**územní plán  
HEŘMAŇ**  
 pořizovatel: Magistrát města České Budějovice  
 odbor územního plánování  
 projektant: Ing. arch. Petr Žižala  
 Fr. Halase 13  
 37008 České Budějovice



Příloha č. 1 OOP  
 Výkres veřejně prospěšných  
 staveb a opatření

  
 2017/3  
  
 1:5000  
 číslo výkr.  
**I/4**